



Comune di Rimini

Direzione Polizia Municipale
U.O. Comando
Ufficio Autorizzazioni N.O.

Via Euterpe 12 47923 Rimini
tel. 0541 704405 - fax 0541 704123
ufficioautorizzazioni.pm@comune.rimini.it
c.f.-p.iva 00304260409

Prot. 100719

Rimini, 29 APR. 2017

Reg. 39011/17

OGGETTO: Regolamentazione della circolazione lungo le Vie interessate dal passaggio della gara internazionale di triathlon denominata "CHALLENGE RIMINI 2017" nelle giornate del 6 e 7 Maggio 2017.

IL DIRIGENTE

VISTA la richiesta avanzata dal Sig. Alessandro Alessandri, in qualità di presidente dell' ASD TRIATHLON DUATHLON RIMINI, con sede in Rimini, Via Flaminia Conca n. 37, con la quale viene richiesta la "chiusura al traffico" lungo tutte le Vie del Comune di Rimini interessate dal passaggio della gara in oggetto indicata;

SENTITO il parere dell'Ufficio Comando Polizia Municipale;

RICHAMATO il proprio Nulla Osta prot. n. 63760 del 20/03/2017 e prot. n. 99310 del 27/04/2017

DATO ATTO che per lo svolgimento della gara in oggetto indicata il richiedente dovrà essere in possesso di Autorizzazione emessa dalla Provincia di Rimini;

A SEGUITO delle risultanze e delle determinazioni assunte nel corso delle conferenze di servizio alle quali hanno partecipato le varie Direzioni e Servizi pubblici e privati interessati allo svolgimento della manifestazione

RICHIAMATE le proprie Ordinanze prot. n. 100714 del 29/04/2017 e prot. n. 100717 del 29/04/2017, già rilasciate in occasione dello svolgimento della gara internazionale di triathlon denominata "CHALLENGE RIMINI 2017";

RAVVISATA la necessità di provvedere all'emissione di un'ordinanza che disponga il posizionamento della segnaletica stradale temporanea che consenta l'attuazione della chiusura al traffico delle vie interessate dallo svolgimento delle manifestazioni in oggetto indicate, in condizioni di sicurezza a garanzia della pubblica incolumità;

DATO ATTO che il rilascio del presente provvedimento è finalizzato unicamente alla regolamentazione della circolazione e che pertanto non esime il richiedente dal possesso di tutte le ulteriori autorizzazioni eventualmente necessarie per lo svolgimento dell'evento in premessa specificato;

VISTI il D.Lgs. 30.04.1992 n.285- "Nuovo Codice della Strada" e il D.P.R. 495/92 "Regolamento di esecuzione" e successive modifiche e integrazioni;

VISTO l'art. 81 comma 13 del Regolamento di esecuzione del "Nuovo Codice della Strada";

RICHIAMATO quanto disposto relativamente alle competenze dei dirigenti;

CON I POTERI conferitigli dagli artt. 5, 6, e 7 del D.L. vo 30.04.1992 n. 285 - "Nuovo Codice della Strada";

ORDINA

per i motivi esposti in narrativa, nei periodi di seguito indicati, nonché dalla posa in opera della necessaria segnaletica stradale è disposta la seguente regolamentazione viaria:

1) NEI PERIODI:

- DALLE ORE 03.00 ALLE ORE 20.00 DEL 6 MAGGIO 2017;
- DALLE ORE 03.00 ALLE ORE 22.00 DEL 7 MAGGIO 2017,



e comunque fino ad avvenuta riapertura al traffico disposta da parte del coordinatore dei servizi di viabilità
E' DISPOSTA LA CHIUSURA TOTALE AL TRAFFICO DELLE STRADE COMUNALI DI SEGUITO INDICATE (con le modalita' indicate nella richiesta presentata alla Provincia di Rimini in data 18/01/2017 ed acquisita dalla stessa al prot. n. 689, nonche' nelle successive integrazioni, presentate alla Direzione Polizia Municipale, acquisite rispettivamente al prot. n. 43385 del 25/02/2017, al prot. n. n. 90772 del 19/04/2017 ed al prot. n. 95930 del 26/04/2017, che si allegano in stralcio al presente provvedimento limitatamente alla parte riguardante i percorsi e le modalita' temporali di svolgimento degli eventi predetti):

- Per gara ciclistica: Lungomare Tintori, Largo Boscovich, Via Destra del Porto, Viale Colombo, rotonda Grand Hotel, Lungomare Tintori, Via Beccadelli, Viale Vespucci, (corsia lato mare nel tratto dalla Via Beccadelli alla Via Il Bidone), Via Il Bidone, Lungomare Murri, Piazza Marvelli, Lungomare di Vittorio, P.le Gondar;
- Per gara podistica: Lungomare Tintori, Largo Boscovich, Via Destra del Porto, Viale Colombo, rotonda Grand Hotel, Lungomare Murri, Viale Beccadelli, Via Giulietta Masina, Via Saint-Maur des Fosses, Via Luci del Varieta', Viale Ramusio, Viale Cappellini, controviale del Viale Colombo.
- Fascia oraria compresa dalle ore 03.00 alle ore 20.00 del 6 Maggio 2017 in base all'effettivo orario di passaggio della gara cosi' come indicato nella richiesta presentata alla Provincia di Rimini in data 18/01/2017 ed acquisita dalla stessa al prot. n. 689, nonche' limitatamente al percorso della gara ciclistica nelle successive integrazioni, presentate alla Direzione Polizia Municipale, acquisite rispettivamente al prot. n. 43385 del 25/02/2017, al prot. n. 90772 del 19/04/2017 ed al prot. n. 95930 del 26/04/2017, che si allegano in stralcio al presente atto limitatamente alla parte riguardante i percorsi e le modalita' temporali di svolgimento degli eventi predetti.

- Per gara ciclistica: Lungomare Tintori, Largo Boscovich, Via Destra del Porto, Viale Colombo, rotonda Grand Hotel, Lungomare Tintori, P.le Kennedy (carreggiata lato RA/Porto Canale), Viale Vespucci (corsia lato mare nel tratto dal P.le Kennedy alla Via Il Bidone), Via Il Bidone, Lungomare Murri, Piazza Marvelli, Lungomare di Vittorio, Viale Siracusa, Viale Regina Margherita (corsia lato mare), Viale Latina, Lungomare Spadazzi, Viale Padova, Viale Principe di Piemonte (corsia lato mare), rotonda Augusto ed Ernesta Tonini (corsia lato mare), Via Panzano, Via Casalecchio.
- Fascia oraria compresa dalle ore 03.00 alle ore 22.00 del 7 Maggio 2017 in base all'effettivo orario di passaggio della gara cosi' come indicato nella richiesta presentata alla Provincia di Rimini in data 18/01/2017 ed acquisita dalla stessa al prot. n. 689, nonche' nelle successive integrazioni, presentate alla Direzione Polizia Municipale, acquisite rispettivamente al prot. n. 43385 del 25/02/2017, al prot. n. 90772 del 19/04/2017 ed al prot. n. 95930 del 26/04/2017, che si allegano in stralcio al presente atto limitatamente alla parte riguardante i percorsi e le modalita' temporali di svolgimento degli eventi predetti.

- Per gara podistica: Lungomare Tintori, Largo Boscovich, Via Destra del Porto (limitatamente al tratto dalla Via Succi al Ponte della Resistenza esclusivamente corsia lato RA), Ponte della Resistenza (corsia lato mare), Via Sinistra del Porto (corsia lato AN), Viale Colombo, Viale Cappellini, Viale Ramusio, Via Luci del Varieta', Via Giulietta Masina, Viale Beccadelli, Lungomare Tintori, rotonda Grand Hotel.
- Fascia oraria compresa dalle ore 03.00 alle ore 22.00 del 7 Maggio 2017 in base all'effettivo orario di passaggio della gara cosi' come indicato nella richiesta presentata alla Provincia di Rimini in data 18/01/2017 ed acquisita dalla stessa al prot. n. 689, nonche' nelle successive integrazioni, presentate alla Direzione Polizia Municipale, acquisite rispettivamente al prot. n. 43385 del 25/02/2017 ed al prot. n. 90772 del 19/04/2017, che si allegano in stralcio al presente atto limitatamente alla parte riguardante i percorsi e le modalita' temporali di svolgimento degli eventi predetti.

Al fine di consentire quanto disposto al presente punto 1) è istituito il divieto di transito:

- **in corrispondenza di ogni intersezione con le vie interessate dal passaggio delle gare, nei periodi di effettivo svolgimento delle stesse, cosi' come di seguito indicato:**



- Per gara ciclistica: Lungomare Tintori, Largo Boscovich, Via Destra del Porto, Viale Colombo, rotonda Grand Hotel, Via Beccadelli, Viale Vespucci (corsia lato mare nel tratto dalla Via Beccadelli alla Via Il Bidone), Via Il Bidone, Lungomare Murri, Piazza Marvelli, Lungomare di Vittorio, P.le Gondar;
- Per gara podistica: Lungomare Tintori, Largo Boscovich, Via Destra del Porto, Viale Colombo, rotonda Grand Hotel, Lungomare Murri, Viale Beccadelli, Via Giulietta Masina, Via Saint-Maur des Fosses, Via Luci del Varieta', Viale Ramusio, Viale Cappellini, controviale del Viale Colombo.
- Fascia oraria compresa dalle ore 03.00 alle ore 20.00 del 6 Maggio 2017 in base all'effettivo orario di passaggio della gara cosi' come indicato nella richiesta presentata alla Provincia di Rimini in data 18/01/2017 ed acquisita dalla stessa al prot. n. 689, nonche' limitatamente al percorso della gara ciclistica nelle successive integrazioni, presentate alla Direzione Polizia Municipale, acquisite rispettivamente al prot. n. 43385 del 25/02/2017, al prot. n. 90772 del 19/04/2017 ed al prot. n. 95930 del 26/04/2017, che si allegano in stralcio al presente atto limitatamente alla parte riguardante i percorsi e le modalita' temporali di svolgimento degli eventi predetti.
- Per gara ciclistica: Lungomare Tintori, Largo Boscovich, Via Destra del Porto, Viale Colombo, rotonda Grand Hotel, Lungomare Tintori, P.le Kennedy (carreggiata lato RA/Porto Canale), Viale Vespucci (corsia lato mare nel tratto dal P.le Kennedy alla Via Il Bidone), Via Il Bidone, Lungomare Murri, Piazza Marvelli, Lungomare di Vittorio, Viale Siracusa, Viale Regina Margherita (corsia lato mare), Viale Latina, Lungomare Spadazzi, Viale Padova, Viale Principe di Piemonte (corsia lato mare), rotonda Augusto ed Ernesta Tonini (corsia lato mare), Via Panzano, Via Casalecchio.
- Fascia oraria compresa dalle ore 03.00 alle ore 22.00 del 7 Maggio 2017 in base all'effettivo orario di passaggio della gara cosi' come indicato nella richiesta presentata alla Provincia di Rimini in data 18/01/2017 ed acquisita dalla stessa al prot. n. 689, nonche' nelle successive integrazioni, presentate alla Direzione Polizia Municipale, acquisite rispettivamente al prot. n. 43385 del 25/02/2017, al prot. n. 90772 del 19/04/2017 ed al prot. n. 95930 del 26/04/2017, che si allegano in stralcio al presente atto limitatamente alla parte riguardante i percorsi e le modalita' temporali di svolgimento degli eventi predetti.
- Per gara podistica: Lungomare Tintori, Largo Boscovich, Via Destra del Porto (limitatamente al tratto dalla Via Succi al Ponte della Resistenza esclusivamente corsia lato RA), Ponte della Resistenza (corsia lato mare), Via Sinistra del Porto (corsia lato AN), Viale Colombo, Viale Cappellini, Viale Ramusio, Via Luci del Varieta', Via Giulietta Masina, Viale Beccadelli, Lungomare Tintori, rotonda Grand Hotel.
- Fascia oraria compresa dalle ore 03.00 alle ore 22.00 del 7 Maggio 2017 in base all'effettivo orario di passaggio della gara cosi' come indicato nella richiesta presentata alla Provincia di Rimini in data 18/01/2017 ed acquisita dalla stessa al prot. n. 689, nonche' nelle successive integrazioni, presentate alla Direzione Polizia Municipale, acquisite rispettivamente al prot. n. 43385 del 25/02/2017 ed al prot. n. 90772 del 19/04/2017, che si allegano in stralcio al presente atto limitatamente alla parte riguardante i percorsi e le modalita' temporali di svolgimento degli eventi predetti.
- **con pannello integrativo "eccetto autorizzati" in corrispondenza di tutte le vie traverse delle strade specificatamente riportate ai capoversi precedenti, in corrispondenza dell'ultima intersezione utile per poter effettuare deviazioni di percorso prima del raggiungimento delle aree precluse (si considerano mezzi autorizzati al transito i mezzi diretti ai fabbricati e/o alle attivita' ricettive aventi accesso sulle predette vie, i mezzi di soccorso ed i mezzi utilizzati per il carico/scarico alle attivita' poste nell'area interdetta al traffico e non facente parte dell'area di svolgimento dell'evento),**
- e con posizionamento di tutta l'ulteriore segnaletica stradale di "direzioni obbligatorie e/o consentite" e "transennatura e/o semitransennatura" prevista dal Nuovo Codice della strada e dal relativo Regolamento di esecuzione ed attuazione al NCdS.**

Sospensione degli attraversamenti pedonali collocati nelle aree di cui al punto 1) nelle giornate del 6 e 7 Maggio 2017, nei relativi orari di validità del presente provvedimento, ad esclusione di quelli che verranno individuati e presidiati dai Giudici di Gara, durante i periodi di svolgimento delle gare. Durante i restanti orari



gli organizzatori della manifestazione provvederanno a predisporre adeguati attraversamenti pedonali lungo tutto il percorso.

Nelle aree sopra indicate è vietata la circolazione veicolare mentre è consentito il transito pedonale lungo i marciapiedi ove presenti, nelle aree delle piazze non impegnate dalle manifestazioni limitatamente ai percorsi individuati dagli organizzatori che saranno posti all'esterno dell'area del percorso di gara.

All'interno delle aree interessate alla chiusura sopra indicata, è autorizzato il solo transito dei mezzi autorizzati dagli organizzatori e muniti di apposito Pass.

Durante gli orari individuati dagli Organizzatori, è autorizzato il transito dei mezzi delle Soc. Anthea S.r.l./Soc. Hera all'interno delle aree precluse al traffico suindicate, per lo svolgimento delle operazioni di pulizia.

Dovrà essere sempre consentito l'accesso in condizioni di sicurezza all'area Demaniale ai mezzi di soccorso, ai mezzi della Capitaneria di Porto ed ai mezzi adibiti ad operazioni portuali autorizzati dalla Capitaneria di Porto.

- Sospensione della validità dell'Ordinanza istitutiva della pista ciclabile sui tratti di Lungomare e di Via Destra del Porto disciplinati dal presente atto.

Transennatura di tutti gli accessi alla stessa posti in corrispondenza dei tratti di Lungomare e di Via Destra del Porto interessati dalla regolamentazione viaria disposta dal presente atto, corredata da cartello indicante "divieto di transito ai velocipedi".

Dovranno altresì essere posizionati cartelli indicanti "FINE PISTA CICLABILE" in prossimità dell'ultimo accesso/uscita alla pista ciclabile posto prima del raggiungimento dei tratti di Lungomare e di Via Destra del Porto interessati dalla regolamentazione viaria disposta dal presente atto.

2) MODIFICHE TEMPORANEE DELLA CIRCOLAZIONE VEICOLARE NELLE AREE ESTERNE A QUELLE UTILIZZATE PER LE MANIFESTAZIONI INDIVIDUATE AL PUNTO 1).

Posizionamento di segnaletica di "direzioni obbligatorie e/o consentite": da porre sulle Vie poste in prossimità di tutte le seguenti aree precluse alla circolazione per lo svolgimento della manifestazione in premessa indicata, nei rispettivi periodi di svolgimento della stessa e nel rispetto delle direzioni di marcia esistenti e/o temporaneamente istituite e dei tratti interdetti alla circolazione:

- Per gara ciclistica: Lungomare Tintori, Largo Boscovich, Via Destra del Porto, Viale Colombo, rotonda Grand Hotel, Via Beccadelli, Viale Vespucci (corsia lato mare nel tratto dalla Via Beccadelli alla Via Il Bidone), Via Il Bidone, Lungomare Murri, Piazza Marvelli, Lungomare di Vittorio, P.le Gondar;
- Per gara podistica: Lungomare Tintori, Largo Boscovich, Via Destra del Porto, Viale Colombo, rotonda Grand Hotel, Lungomare Murri, Viale Beccadelli, Via Giulietta Masina, Via Saint-Maur des Fosses, Via Luci del Varieta', Viale Ramusio, Viale Cappellini, controviale del Viale Colombo.
- Fascia oraria compresa dalle ore 03.00 alle ore 20.00 del 6 Maggio 2017 in base all'effettivo orario di passaggio della gara così come indicato nella richiesta presentata alla Provincia di Rimini in data 18/01/2017 ed acquisita dalla stessa al prot. n. 689, nonché limitatamente al percorso della gara ciclistica nelle successive integrazioni, presentate alla Direzione Polizia Municipale, acquisite rispettivamente al prot. n. 43385 del 25/02/2017, al prot. n. 90772 del 19/04/2017 ed al prot. n. 95930 del 26/04/2017, che si allegano in stralcio al presente atto limitatamente alla parte riguardante i percorsi e le modalità temporali di svolgimento degli eventi predetti.
- Per gara ciclistica: Lungomare Tintori, Largo Boscovich, Via Destra del Porto, Viale Colombo, rotonda Grand Hotel, Lungomare Tintori, P.le Kennedy (carreggiata lato RA/Porto Canale), Viale Vespucci (corsia lato mare nel tratto dal P.le Kennedy alla Via Il Bidone), Via Il Bidone, Lungomare Murri, Piazza Marvelli, Lungomare di Vittorio, Viale Siracusa, Viale Regina Margherita (corsia lato mare), Viale Latina, Lungomare Spadazzi, Viale Padova, Viale Principe di Piemonte (corsia lato mare), rotonda Augusto ed Ernesta Tonini (corsia lato mare), Via Panzano, Via Casalecchio.



- Fascia oraria compresa dalle ore 03.00 alle ore 22.00 del 7 Maggio 2017 in base all'effettivo orario di passaggio della gara cosi' come indicato nella richiesta presentata alla Provincia di Rimini in data 18/01/2017 ed acquisita dalla stessa al prot. n. 689, nonche' nelle successive integrazioni, presentate alla Direzione Polizia Municipale, acquisite rispettivamente al prot. n. 43385 del 25/02/2017, al prot. n. 90772 del 19/04/2017 ed al prot. n. 95930 del 26/04/2017, che si allegano in stralcio al presente atto limitatamente alla parte riguardante i percorsi e le modalita' temporali di svolgimento degli eventi predetti.
- Per gara podistica: Lungomare Tintori, Largo Boscovich, Via Destra del Porto (limitatamente al tratto dalla Via Succi al Ponte della Resistenza esclusivamente corsia lato RA), Ponte della Resistenza (corsia lato mare), Via Sinistra del Porto (corsia lato AN), Viale Colombo, Viale Cappellini, Viale Ramusio, Via Luci del Varieta', Via Giulietta Masina, Viale Beccadelli, Lungomare Tintori, rotonda Grand Hotel.
- Fascia oraria compresa dalle ore 03.00 alle ore 22.00 del 7 Maggio 2017 in base all'effettivo orario di passaggio della gara cosi' come indicato nella richiesta presentata alla Provincia di Rimini in data 18/01/2017 ed acquisita dalla stessa al prot. n. 689, nonche' nelle successive integrazioni, presentate alla Direzione Polizia Municipale, acquisite rispettivamente al prot. n. 43385 del 25/02/2017 ed al prot. n. 90772 del 19/04/2017, che si allegano in stralcio al presente atto limitatamente alla parte riguardante i percorsi e le modalita' temporali di svolgimento degli eventi predetti.

Cartelli d'indicazione **“Vie chiuse per svolgimento gara di triathlon nella giornata (e/o nelle giornate) del _____ dalle ore _____ alle ore _____”** (e' fatto obbligo all'Associazione richiedente di indicare sui cartelli il periodo e gli orari di chiusura cosi' come specificati nella richiesta presentata alla Provincia di Rimini in data 689, nonche' nelle successive integrazioni, presentate alla Direzione Polizia Municipale, acquisite rispettivamente al prot. n. 43385 del 25/02/2017, al prot. n. 90772 del 19/04/2017 ed al prot. n. 95930 del 26/04/2017) da porre:

- **in avvicinamento a tutte le Vie specificatamente indicate al punto 1) del presente atto, in modo tale da consentire la deviazione del traffico prima del raggiungimento dell'area preclusa.**

Cartelli di preavviso **“VIA CHIUSA PER SVOLGIMENTO GARA DI TRIATHLON NELLA GIORNATA (e/o nelle giornate) del _____ dalle ore _____ alle ore _____”** (e' fatto obbligo all'Associazione richiedente di indicare sui cartelli il periodo e gli orari di chiusura cosi' come specificati nella richiesta presentata alla Provincia di Rimini in data 689, nonche' nelle successive integrazioni, presentate alla Direzione Polizia Municipale, acquisite rispettivamente al prot. n. 43385 del 25/02/2017, al prot. n. 90772 del 19/04/2017 ed al prot. n. 95930 del 26/04/2017)” da porre con un preavviso di almeno 48 ore rispetto alla data di svolgimento dell'evento, su ciascuna delle Vie di seguito indicate, con lettura rivolta nella direzione di marcia consentita: Lungomare Tintori, Largo Boscovich, Via Destra del Porto, Viale Colombo, rotonda Piazzale Fellini, Lungomare Murri, Piazza Marvelli, Lungomare di Vittorio, Piazzale Gondar, Via Beccadelli (tratto dalle Vie Vespucci/Giulietta Masina al Lungomare Tintori), Via Giulietta Masina (gia' Via Zamenhof), Via Luci del Varieta' (gia' Via Esperanto), Via Ramusio, Via Cappellini, controviale della Via Colombo.

3) REGOLAMENTAZIONE DEGLI ACCESSI AI VEICOLI DIRETTI AGLI IMMOBILI NON ALTRIMENTI RAGGIUNGIBILI.

I veicoli diretti e/o provenienti da fabbricati posti all'interno delle aree di cui al punto 1) del presente provvedimento, e non aventi altri accessi potranno entrare e/o uscire dalle aree precluse alla circolazione alle seguenti condizioni:

- durante gli orari in cui non sono previste le gare;
- durante l'orario di svolgimento delle gare, solo ed esclusivamente previa autorizzazione del Personale dell'Organizzazione che dovrà disciplinarne il transito.

4) DURANTE LO SVOLGIMENTO DELLE MANIFESTAZIONI DI CUI AL PUNTO 1) DEL PRESENTE ATTO, PER QUANTO GIA' NON ESPRESSAMENTE DISPOSTO E/O REGOLAMENTATO AI VARI PUNTI DEL PRESENTE PROVVEDIMENTO, DOVRA' ESSERE EFFETTUATA LA SEGUENTE REGOLAMENTAZIONE VIARIA:



- Istituzione di divieto di transito, strada senza uscita con creazione del doppio senso di circolazione per i soli veicoli autorizzati nei tratti di via aggettanti sulle aree di svolgimento della gara, in corrispondenza dell'ultima intersezione utile su cui poter effettuare deviazione del traffico veicolare prima di raggiungere il percorso di gara.

Limitatamente ai tratti di via posti a mare della linea ferroviaria il divieto di transito dovrà essere posto in corrispondenza dell'ultima intersezione utile che consenta la deviazione del traffico veicolare in direzione monte, a monte della linea ferroviaria, così come indicato al successivo punto 4.1) del presente provvedimento. Nei predetti tratti, qualora regolamentati a senso unico di marcia, dovrà altresì essere istituito il doppio senso di circolazione per i soli veicoli autorizzati.

La segnaletica temporanea di divieto di transito e di strada senza uscita sarà resa visibile mediante posizionamento su transenne che dovranno essere collocate in corrispondenza dell'intersezione con l'ultima strada sopra indicata per delimitare l'area oggetto di chiusura.

Transennatura di tutte le strade e/o degli accessi posti in corrispondenza dei tratti di Lungomare e/o Vie, facenti parte dei percorsi di gara, corredati da cartello indicante "divieto di transito". Tale segnaletica dovrà altresì essere posizionata, integrata da pannello aggiuntivo indicante "eccetto autorizzati", in corrispondenza dei tratti di via oggetto di chiusura al traffico veicolare non aggettanti direttamente sulle aree dei diversi percorsi di gara, oggetto di regolamentazione viaria disposta del presente atto (ed in quest'ultimo caso dovrà essere realizzata una semitrasennatura della carreggiata al fine di consentire l'accesso/uscita ai veicoli autorizzati).

Limitatamente ai tratti di via posti a mare della linea ferroviaria il transennamento dovrà essere effettuato in corrispondenza dell'ultima intersezione utile che consenta la deviazione del traffico veicolare in direzione monte, a monte della linea ferroviaria, così come indicato al successivo punto 4.1) del presente provvedimento.

Si considerano mezzi autorizzati al transito nei suddetti tratti di via i mezzi diretti ai fabbricati e/o alle attività ricettive aventi accesso sulle predette vie, i mezzi di soccorso ed i mezzi utilizzati per il carico/scarico alle attività poste nell'area interdetta al traffico e non facente parte dell'area di svolgimento dell'evento.

- Posizionamento di segnaletica di "direzioni obbligatorie e/o consentite": da porre sulle Vie poste in prossimità di tutte le aree precluse alla circolazione, nel rispetto delle direzioni di marcia esistenti e/o temporaneamente istituite e dei tratti interdetti alla circolazione. Tale segnaletica dovrà essere integrata da pannello aggiuntivo indicante "eccetto autorizzati" in prossimità di ogni semitrasennatura posta in corrispondenza dei tratti di via oggetto di chiusura al traffico veicolare non aggettanti direttamente sulle aree dei diversi percorsi di gara (in corrispondenza dell'ultima intersezione utile per effettuare deviazioni del traffico veicolare).

Adeguamento della viabilità delle zone circostanti alle aree di cui al punto 1) del presente provvedimento, in modo tale che nessuna via rimanga preclusa alla circolazione, con inversione, solo ove strettamente necessario, dei sensi di marcia imposti dalla segnaletica permanente presente in loco.

Posizionamento di cartelli di dare la precedenza e fermarsi Stop su ciascuna delle Vie ove vengono effettuate modifiche del senso di marcia, in corrispondenza di ciascuna intersezione delle stesse con le Vie che intersecano.

Copertura di tutta la segnaletica verticale permanente in contrasto con quanto disposto dal presente atto ed adeguamento della stessa secondo quanto previsto dalla presente Ordinanza.

Semitrasennatura: da porre in corrispondenza dei segnali di divieto di transito "eccetto autorizzati".

4.1) In aggiunta a quanto già disposto ai precedenti capoversi dei punti 1), 2) e 4), limitatamente alla giornata del 7 maggio 2017, esclusivamente durante lo svolgimento della gara, dovrà altresì essere realizzata la seguente regolamentazione della circolazione:

CREAZIONE DEL DOPPIO SENSO DI CIRCOLAZIONE SUL VIALE REGINA ELENA, nel tratto dalla Via Rimembranze al P.le Toscanini – entrambi esclusi.



I veicoli potranno transitare sul predetto tratto di Viale Regina Elena in entrambe le direzioni di marcia; in direzione AN/RA avranno uscita obbligatoria in P.le Toscanini per poi essere incanalati in direzione monte sul Viale Firenze.

Direzione obbligatoria a destra da porre:

- in Via Rimembranze, lato AN, in prossimità dell'intersezione con la Via Regina Margherita;
- in Via Regina Margherita, lato monte, in prossimità dell'intersezione con il Viale Portofino;

CREAZIONE DEL SENSO UNICO DI CIRCOLAZIONE SULLA CORSIA LATO MONTE DELLE VIE:

- **REGINA MARGHERITA**, nel tratto dal Viale Portofino alla Via Oliveti, direzione di marcia consentita AN/RA;
- **PRINCIPE DI PIEMONTE**, intero tratto di Via, direzione di marcia consentita AN/RA;
- **COLETTI/Ponte della Resistenza**, nel tratto dalla Via Sinistra del Porto alla Via Destra del Porto, direzione di marcia consentita RA/AN;
- **VESPUCCI**, nel tratto dalla carreggiata lato RA/Porto Canale di P.le Kennedy alla Via II Bidone, direzione di marcia consentita RA/AN,

con posizionamento della relativa segnaletica di senso unico e di senso vietato, nel rispetto della direzione di marcia consentita e/o temporaneamente istituita, secondo quanto disposto dal NCdS;

CREAZIONE DEL SENSO UNICO DI CIRCOLAZIONE SULLA CORSIA LATO AN DELLA VIA:

- **DESTRA DEL PORTO**, nel tratto dalla Via Perseo alla Via Succi, direzione di marcia consentita monte/mare,

con posizionamento della relativa segnaletica di senso unico e di senso vietato, nel rispetto della direzione di marcia consentita e/o temporaneamente istituita, secondo quanto disposto dal NCdS;

DIREZIONE OBBLIGATORIA A SINISTRA: da porre sulle traverse poste sul lato monte delle Vie Regina Margherita (tratto dal Viale Portofino alla Via Oliveti) e Principe di Piemonte, nei tratti delle stesse interessato dall'istituzione del senso unico di circolazione, aventi senso di marcia aggettante sullo stesso, in prossimità delle rispettive intersezioni con le Vie Regina Margherita (tratto dal Viale Portofino alla Via Oliveti) e Principe di Piemonte;

DIREZIONE OBBLIGATORIA A DESTRA: da porre sulle traverse poste sul lato monte del Viale Vespucci, nel tratto dello stesso interessato dall'istituzione del senso unico di circolazione, aventi senso di marcia aggettante sullo stesso, in prossimità delle rispettive intersezioni con il Viale Vespucci; da porre sulla Via Marconi, lato monte, in prossimità dell'intersezione con la Via Cavalieri di Vittorio Veneto;

TRANSENNATURA: da porre sulla corsia lato monte della Via Regina Margherita, in corrispondenza dell'intersezione con il Viale Portofino, lato AN della predetta area d'intersezione, in corrispondenza del segnale di senso vietato;

PREAVVISO DIREZIONE OBBLIGATORIA A DESTRA: da porre sulla Via Regina Margherita, lato monte, in avvicinamento all'intersezione con il Viale Portofino;

Cartelli d'indicazione **"ATTENZIONE VIE CHIUSE DA MIRAMARE AL PORTO CANALE/DARSENА LUNGO ASSE PRINCIPE DI PIEMONTE- REGINA MARGHERITA - LUNGOMARI - DESTRA E SINISTRA DEL PORTO PER SVOLGIMENTO TRIATHLON NELLA GIORNATA DEL 7 MAGGIO 2017"** da porre:

- su ogni ramo della rotatoria posta all'intersezione Vie Cavalieri di Vittorio Veneto/Principe di Piemonte;
- sulla Via Marconi, lato monte, in prossimità dell'intersezione con la Via Cavalieri di Vittorio Veneto;
- sulla S.S. 16, su ambo i lati, in prossimità delle rispettive intersezioni con le Vie: Cavalieri di Vittorio Veneto, Costantinopoli, Oliveti, Cardano/Marvelli;

Il posizionamento della segnaletica, disposta dal presente atto, sulla S.S. 16 dovrà essere preventivamente autorizzato e concordato con il competente Ufficio della Provincia, quale Ente proprietario della predetta strada. In assenza di autorizzazione da parte dell'Anas, il posizionamento della segnaletica previsto dal presente atto sulla S.S. 16 dovrà avvenire esclusivamente su aree comunali limitrofe alla S.S. 16 e visibili per i veicoli in transito sulla stessa.



- su ogni ramo dell'intersezione Vie Tommaseo/Siracusa;
- sui rami monte ed AN dell'intersezione semaforizzata Vie Rimembranze/Melucci/Marradi;
- su ogni ramo della rotatoria posta all'intersezione Vie Settembrini/Marradi/Chiabrera;
- su ogni ramo della rotatoria posta all'intersezione Vie Roma/Tripoli/Bassi;
- su rami An e RA della rotatoria posta in P.le C. Battisti;
- sui rami monte, An e RA della rotatoria posta all'intersezione Vie Bastioni Settentrionali/dei Mille/Savonarola/Matteotti;
- su ogni ramo della rotatoria posta all'intersezione Vie Destra del Porto/Perseo/Ponte della Resistenza/Coletti;
- su ogni ramo della rotatoria posta all'intersezione Vie XXV Marzo/Toscanelli;
- sulla Via Coletti, lato monte, in prossimita' dell'intersezione con la Via Monferrato;
- sui rami AN e RA della rotatoria poste all'intersezione Vie Coletti/Lucio Lando;
- su ogni ramo dell'intersezione Vie Zavagli/Monferrato.

Cartelli di preavviso **“VIA CHIUSA PER SVOLGIMENTO GARA DI TRIATHLON NELLA GIORNATA 7 MAGGIO 2017”** da porre con un preavviso di almeno 48 ore rispetto alla data di svolgimento dell'evento, su ciascuna delle Vie di seguito indicate, con lettura rivolta nella direzione di marcia consentita: Lungomare Tintori, Piazzale Fellini, Via Beccadelli (tratto dalle Vie Vespucci/Giulietta Masina al Lungomare Tintori), Via Giulietta Masina (gia' Via Zamenhof), Via Colombo, Via Destra del Porto, Largo Boscovich, Lungomare Murri, Piazza Marvelli, Lungomare di Vittorio, P.le Gondar, Viale Siracusa, Lungomare Spadazzi, Via Sinistra del Porto, Via Ramusio (tratto dalla Via Cappellini alla Via Duca d'Aosta.

Limitatamente alla Vie indicate al punto 2) del presente atto ed ai tratti dei Lungomari di Vittorio, Tintori e Murri, gia' interessati dal posizionamento di analogo cartello valido per il giorni 6 Maggio 2017 e' consentito il posizionamento di un unico cartello che comprenda tutti i periodi di chiusura.

Semitransennatura: da porre in corrispondenza dei segnali di divieto di transito “eccetto autorizzati”;

4.2) In aggiunta a quanto gia' disposto ai precedenti capoversi dei punti 1), 2) e 4), limitatamente alla giornata del 6 maggio 2017, esclusivamente durante lo svolgimento della gara, dovra' altresì essere realizzata la seguente regolamentazione della circolazione:

CREAZIONE DEL SENSO UNICO DI CIRCOLAZIONE SULLA CORSIA LATO MONTE DELLA VIA:

- **VESPUCCI, nel tratto dalla Via Beccadelli alla Via Il Bidone direzione di marcia consentita RA/AN,**

con posizionamento della relativa segnaletica di senso unico e di senso vietato, nel rispetto della direzione di marcia consentita e/o temporaneamente istituita, secondo quanto disposto dal NCdS;

DIREZIONE OBBLIGATORIA A DESTRA: da porre sulle traverse poste sul lato monte del Viale Vespucci, nel tratto dello stesso interessato dall'istituzione del senso unico di circolazione, aventi senso di marcia aggettante sullo stesso, in prossimita' delle rispettive intersezioni con il Viale Vespucci;

CREAZIONE DEL DOPPIO SENSO DI CIRCOLAZIONE SUL VIALE REGINA ELENA, nel tratto dalla Via Rimembranze al P.le Toscanini – entrambi esclusi.

I veicoli potranno transitare sul predetto tratto di Viale Regina Elena in entrambe le direzioni di marcia; in direzione AN/RA avranno uscita obbligatoria in P.le Toscanini per poi essere incanalati in direzione monte sul Viale Firenze.

Direzione obbligatoria a destra da porre:

- in Via Rimembranze, lato AN, in prossimita' dell'intersezione con la Via Regina Margherita;

5) Nel periodo di validita' del presente atto e' altresì disposto quanto segue:

5.1.) ISTITUZIONE DI UN'AREA DI SOSTA, RISERVATA AI BUS DI LINEA, MEDIANTE ISTITUZIONE DI DIVIETO DI SOSTA E RIMOZIONE COATTA DALLE ORE 03.00 DEL 6 MAGGIO 2017 ALLE ORE 22.00 DEL 7 MAGGIO 2017, IN P.LE MARVELLI (EX P.ZZA TRIPOLI), TRATTO A MONTE DI VIALE VESPUCCI, LATO AN E LATO RA. In tali aree è consentita la sosta dei bus di linea, aventi solitamente capolinea in Piazza Marvelli (ex P.zza Tripoli), lato mare/AN.



Per consentire la svolta a sinistra ai Bus di linea provenienti da P.le Marvelli e diretti in Via Tripoli dovrà essere integrato il cartello temporaneo previsto dal presente atto indicante obbligo di svolta a destra (posto in P.le Marvelli, lato AN, in prossimità dell'intersezione con la Via Regina Elena) con pannello aggiuntivo indicante "eccetto bus".

5.2) SOSPENSIONE DALLE ORE 03.00 DEL 6 MAGGIO 2017 ALLE ORE 22.00 DEL 7 MAGGIO 2017, DELLE AREE DI STAZIONAMENTO TAXI UBICATE IN PIAZZA MARVELLI (EX P.ZZA TRIPOLI) E SPOSTAMENTO DELLE STESSE IN VIALE REGINA ELENA, LATO MONTE NEL TRATTO ANTISTANTE LA CHIESA S. MARIA AUSILIATRICE POSTA AL CIV. N. 7.

5.3) NEL PERIODO DI VALIDITA' DEL PRESENTE ATTO I MEZZI PUBBLICI DEL SERVIZIO PUBBLICO DI LINEA, IL TRENINO, I BUS A LUNGA PERCORRENZA NONCHE' LA LINEA GRAN TURISMO EFFETTUERANNO DEVIAZIONI DI PERCORSO LUNGO LE VIE REGINA ELENA E REGINA MARGHERITA IN ANDATA E RITORNO, CON L'ISTITUZIONE DI EVENTUALI FERMATE PROVVISORIE.

6) Per quanto non espressamente indicato nel presente provvedimento e' fatto obbligo all' ASD Triathlon Duathlon Rimini con sede in Rimini Via Flaminia Conca n. 37, incaricata del posizionamento della segnaletica temporanea, di porre in essere tutta la segnaletica stradale prevista dal Nuovo Codice della strada e dal relativo regolamento di esecuzione ed attuazione al NCdS.

E' fatto altresì obbligo all'Associazione richiedente di adeguare, limitatamente al periodo di validità del presente provvedimento ed unicamente qualora in contrasto con lo stesso, la segnaletica già prevista per le Ordinanze in premessa indicate in modo tale da uniformarla al presente atto.

PRESCRIZIONI

L' ASD TRIATHLON DUATHLON RIMINI, con sede in Rimini, Via Flaminia Conca n. 37, dovrà provvedere:

- alla messa in posa di tutta la segnaletica stradale necessaria, nonché al ripristino della segnaletica preesistente allo scadere della presente ordinanza;
- alla copertura di tutta la segnaletica stradale in contrasto con le disposizioni stabilite dalla presente ordinanza ed in particolare alla copertura dei segnali indicanti parcheggio "P" eventualmente presenti nei tratti ove è istituito il divieto di sosta temporaneo.

Dovranno essere posizionati dispositivi a luce rossa fissa: da collocare sulle barriere di testata poste a delimitazione delle aree precluse al traffico e disciplinate dal presente atto, delimitate da transennature e/o semitransennature (in ore notturne e in tutti i casi di condizioni di scarsa visibilità).

Per consentire la rapida predisposizione dei percorsi di gara e delle limitazioni alla circolazione e' autorizzato il deposito di transenne, new-jersey e quant'altro si renda necessario nelle aree limitrofe a quelle ove tali strutture dovranno essere posizionate. Le aree di deposito dovranno essere debitamente delimitate e rese visibili onde evitare pericoli ai pedoni.

La società organizzatrice dovrà provvedere alla idonea delimitazione dei percorsi di gara provvedendo al posizionamento delle attrezzature atte allo scopo, con posizionamento di tutta l'ulteriore segnaletica ed i dispositivi luminosi previsti dal Nuovo Codice della strada e dal relativo Regolamento di esecuzione ed attuazione al NCdS, ai fini della segnalazione e visibilità degli ostacoli.

Nel periodo di validità del presente atto è sospesa la validità delle ordinanze istitutive delle aree di sosta a pagamento e/o in abbonamento nelle aree interessate dalla regolamentazione viaria disciplinata dal presente atto.

I cartelli prescritti nella presente ordinanza dovranno essere quelli regolamentari e posizionati secondo quanto stabilito dal N.C.d.S. e relativo Regolamento di Esecuzione.

Il rilascio della presente Ordinanza non esime l'Associazione richiedente dall'obbligo del possesso, prima di esercitare l'attività richiesta, di tutte le autorizzazioni eventualmente necessarie. L'Associazione richiedente ha l'obbligo di osservare tutte le prescrizioni eventualmente impartite dai vari uffici.



Nella eventualità che per qualsiasi motivo, venga annullato lo svolgimento dell'evento ovvero di una data dello stesso, dovrà essere inviata formale richiesta di revoca del presente provvedimento, ovvero della data annullata inviando un fax alla Polizia Municipale (n. 0541/704123 - 704138) prima dell'inizio di validità del presente atto. **Il presente provvedimento s'intende tacitamente revocato a seguito di ricevimento della comunicazione via fax contenente: il numero di protocollo del presente provvedimento, l'orario di rimozione della segnaletica temporanea e quello di ripristino della circolazione preesistente.**

L'inosservanza da parte dell'Associazione richiedente di quanto disposto dal presente atto configura violazione alle prescrizioni previste ed è punito dall'art. 21 del Nuovo Codice della Strada.


Il presente provvedimento è revocabile in ogni momento a giudizio insindacabile del Sindaco e segnatamente: per sopravvenute ragioni di pubblica incolumità, per la tutela del pubblico transito e della proprietà stradale, per l'inosservanza di una qualsiasi delle condizioni alle quali è soggetta o per gravi abusi da parte del titolare, senza diritto di compensi o indennizzi.

Sono fatti salvi i diritti di terzi, le prescrizioni tutte di legge e di regolamenti vigenti. E' facoltà dell'Amministrazione Comunale imporre nuove ed ulteriori condizioni.

Questa Amministrazione declina ogni responsabilità penale e civile per danni a persone o cose che potessero derivare dallo svolgimento dell'iniziativa predetta.

Il Corpo di Polizia Municipale e le altre Forze di Polizia dello Stato, competenti per legge, hanno il compito di fare osservare la presente Ordinanza.

Responsabile U.C. Comando
Vice Comandante di P.M.
Roberto Paci



Data di ritiro dell'atto _____ alle ore _____

Atto ritirato dal Sig. _____

in qualità di _____

Firma (leggibile) _____





DESCRIZIONE PERCORSI V TRIATHLON SPRINT CITTA' DI RIMINI - SABATO 6 MAGGIO 2017

NUOTO : Rettangolo in mare delimitato da boe nello specchio di acque antistante le zone balneari n. 8,9,10,11.

CICLISMO : **Chiusura al traffico con divieto di sosta dalle ore 03.00 alle ore 20.00** : Circuito sviluppato sulle seguenti strade : Lungomare Tintori, Piazzale Boscovich, Via Destra del Porto, Via Cristoforo Colombo, Rotonda Piazzale Fellini, Lungomare Tintori, Piazza Kennedy (Lato Nord) , Viale Amerigo Vespucci (*Corsia Lato Mare*) , Via Il Bidone, Lungomare Murri,, Piazza Marvelli, Lungomare Di Vittorio, Piazzale Gondar

CORSA : **Chiusura al traffico con divieto di sosta dalle ore 03.00 alle ore 20.00** :Circuito sulle seguenti strade : Lungomare Tintori, Piazzale Boscovich, Via Destra del Porto , Via Cristoforo Colombo, Piazzale Fellini, Lungomare Murri, Via Beccadelli ,Via Giulietta Masina, Via Saint-Maur Des Fosses, Via Luci del Varietà, Via Ramusio, Via Cappellini, Via Colombo, Via Colombo di Sopra, via Destra del Porto, Piazzale Boscovich.

Comune di Rimini 417
N. 0043385 25/02/2017
Tit: 003.001001 E



**DESCRIZIONE PERCORSI CHALLENGE RIMINI 2016 – HALF DISTANCE –
DOMENICA 7 Maggio 2017 – Provincia di Rimini**

NUOTO : Percorso a Trapezio con partenza dalla Spiaggia Libera in senso orario ed uscita dal Bagno n.8.

CICLISMO : Circuito di complessivi 93 km da percorrersi un'unica volta e sviluppato sulle strade allegate di pertinenza sia della Provincia di Rimini che delle Provincia di Pesaro, secondo quanto segue:

ANDATA

Chiusura al traffico con divieto di sosta dalle ore 03.00 alle ore 22.00 di Domenica 7 Maggio 2017:

Comune di Rimini : Lungomare Tintori, Largo Boscovich, Via Destra del Porto, Via Cristoforo Colombo, Rotonda Piazzale Fellini, Lungomare Tintori, Piazza Kennedy (*Lato Nord*), Viale Amerigo Vespucci (*Corsia Lato Mare*), Via Il Bidone, Lungomare Augusto Murri, Piazza Marvelli, Lungomare Augusto Murri, Lungomare Giuseppe di Vittorio, Viale Siracusa

Chiusura al traffico con divieto di sosta dalle ore 09.00 alle ore 16.30 di Domenica 7 Maggio 2017:

Comune di Rimini : Viale Regina Margherita (*Corsia Lato Mare*), Viale Latina, Lungomare Spadazzi, Viale Padova, Viale Principe di Piemonte (*Corsia Lato Mare*), Rotonda Augusto ed Ernesta Tonini (*Corsia Lato Mare*), Viale Principe di Piemonte **Comune di Riccione** : Viale Gabriele D'Annunzio (*corsia lato mare*), Viale Luigi Angeloni, Viale Felice Carlo Pullè, Viale Aosta, Viale Alessandria, Viale Saluzzo, Rotonda Tortona, Viale Piemonte **Comune di Rimini** : Viale Panzano, Viale Casalecchio **Comune di Riccione** : Via Coriano SP 31


Comune di Coriano: Via Piane, Via Vito Nicoletti, Via Fleming (SP50), Via Giovagnoli (SP50), Via Garibaldi, Via Circonvallazione (SP31), Via Flaminia Conca (Fraz. Passano)

Chiusura al traffico con divieto di sosta dalle ore 10.00 alle ore 16.30 di Domenica 7 Maggio 2017:

Comune di Montescudo-Monte Colombo : Via Roma (Fraz. San Savino), Via Trebbio (Fraz. Croce SP31), Via Trebbio (SP42), Via Flaminia Conca (Fraz. Osteria Nuova SP18), Via Chitarrara (SP18), Via Indipendenza (Fraz. Taverna di Monte Colombo SP18), Via Conca (SP 18)



CHALLENGE
RIMINI
wearetriathlon!



RITORNO :

Comune di Monstescudo – Monte Colombo Via Indipendenza (Fraz. Taverna di Monte Colombo SP2), Via Chitarrara (SP2), Via Flaminia Conca (Fraz. Osteria Nuova SP2), Via Trebbio (SP42), Via Trebbio (Fraz. Croce SP31), Via Roma (Fraz. San Savino SP31)

Chiusura al traffico con divieto di sosta dalle ore 09.00 alle ore 16.30 di Domenica 7 Maggio 2017:

Comune di Coriano : Via Flaminia Conca (Fraz. Passano SP31), Via Circonvallazione (SP31) Via Garibaldi, Via Giovagnoli (SP50), Via Fleming (SP50), Via Vito Nicoletti, Via Piane **Comune di Riccione :** SP31, Via Coriano

Comune di Rimini : Via Casalecchio, Via Panzano , **Comune di Riccione:** Via Piemonte, Rotonda Tortona, Via Saluzzo, Viale Alessandria, Viale Aosta, Via Felice Carlo' Pullè, Via Luigi Angeloni , Via Gabriele D'Annunzio (*corsia lato mare*) **Comune di Rimini :** Via Principe di Piemonte, Rotonda Augusto ed Ernesta Tonini (*Corsia Lato Mare*), Viale Principe di Piemonte (*Corsia Lato Mare*) , Viale Padova, Via Guido Spadazzi, Viale Latina, Viale Regina Margherita (*Corsia Lato Mare*)

Chiusura al traffico con divieto di sosta dalle ore 3.00 alle ore 22.00 di Domenica 7 Maggio 2017:

Via Siracusa, Lungomare Giuseppe di Vittorio, Lungomare Augusto Murri, Piazza Marvelli, Lungomare Augusto Murri, Via Il Bidone, Via Amerigo Vespucci (lato mare) , Piazza Kennedy (Lato Nord) Lungomare Tintori, Rotonda Piazzale Fellini, Lungomare Tintori

CORSA : Chiusura Strade dalle ore 03.00 alle ore 22.00 di Domenica 7 Maggio 2017: Lungomare Tintori, Largo Boscovich, Via Destra del Porto, Via Destra del Porto da Viale Succi (**Corsia Lato Nord**), Ponte della Resistenza (**Corsia Lato Mare**), Via Sinistra del Porto , Via Vincenzo Muccioli, Via Lucio Lando, Piazzale Giuseppe Farneti, Viale Ortigara, Piazza della Balena, Via Ortigara, Rotonda Giuseppe Farneti, Via Lucio Lando, Via Vincenzo Muccioli, Via Sinistra del Porto, Ponte della Resistenza (**Corsia Lato Mare**), Via Destra del Porto fino a Viale Succi (**Corsia Lato Nord**), Via Destra del Porto, Viale Cristoforo Colombo, Viale Alfredo Cappellini (**Corsia Lato Grand Hotel**), Viale Ramusio, Via Luci del Varietà, Via Giulietta Masina, Viale Beccadelli, Lungomare Tintori, Rotonda Piazzale Fellini , Viale Cristoforo Colombo






DESCRIZIONE PERCORSI V TRIATHLON SPRINT CITTA' DI RIMINI - SABATO 6 MAGGIO 2017

NUOTO : Rettangolo in mare delimitato da boe nello specchio di acque antistante le zone balneari n. 8,9,10,11.

CICLISMO : **Chiusura al traffico con divieto di sosta dalle ore 03.00 alle ore 20.00** : Circuito sviluppato sulle seguenti strade : Lungomare Tintori, Piazzale Boscovich, Via Destra del Porto, Via Cristoforo Colombo, Rotonda Piazzale Fellini, Lungomare Tintori fino a Piazza Kennedy (lato Nord), Via Beccadelli, Viale Amerigo Vespucci (Corsia Lato Mare da Via Beccadelli a Piazza Marvelli), Via Il Bidone, Lungomare Murri, Piazza Marvelli, Lungomare Di Vittorio, Piazzale Gondar

CORSA : **Chiusura al traffico con divieto di sosta dalle ore 03.00 alle ore 20.00** : Circuito sulle seguenti strade : Lungomare Tintori, Piazzale Boscovich, Via Destra del Porto , Via Cristoforo Colombo, Piazzale Fellini, Lungomare Murri, Via Beccadelli ,Via Giulietta Masina, Via Saint-Maur Des Fosses, Via Luci del Varietà, Via Ramusio, Via Cappellini, Via Colombo, Via Colombo di Sopra, via Destra del Porto, Piazzale Boscovich.



**DESCRIZIONE PERCORSI CHALLENGE RIMINI 2017 – HALF DISTANCE –
DOMENICA 7 Maggio 2017 – Provincia di Rimini**

NUOTO : Percorso a Trapezio con partenza dalla Spiaggia Libera in senso orario ed uscita dal Bagno n.8.

CICLISMO : Circuito di complessivi 93 km da percorrersi un'unica volta e sviluppato sulle strade allegate di pertinenza sia della Provincia di Rimini che delle Provincia di Pesaro, secondo quanto segue:

ANDATA

Chiusura al traffico con divieto di sosta dalle ore 03.00 alle ore 22.00 di Domenica 7 Maggio 2017:

Comune di Rimini : Lungomare Tintori, Largo Boscovich, Via Destra del Porto, Via Cristoforo Colombo, Rotonda Piazzale Fellini, Lungomare Tintori fino a Piazza Kennedy (Lato Nord), Via Beccadelli, Viale Amerigo Vespucci (Corsia Lato Mare da Via Beccadelli a Piazza Marvelli), Via Il Bidone Lungomare Augusto Murri, Piazza Marvelli, Lungomare Augusto Murri, Lungomare Giuseppe di Vittorio, Viale Siracusa

Chiusura al traffico con divieto di sosta dalle ore 09.00 alle ore 16.30 di Domenica 7 Maggio 2017:

Comune di Rimini : Viale Regina Margherita (Corsia Lato Mare), Viale Latina, Lungomare Spadazzi, Viale Padova, Viale Principe di Piemonte (Corsia Lato Mare) , Rotonda Augusto ed Ernesta Tonini (Corsia Lato Mare), Viale Principe di Piemonte **Comune di Riccione** : Viale Gabriele D'Annunzio (corsia lato mare), Viale Luigi Angeloni, Viale Felice Carlo Pullè, Viale Aosta, Viale Alessandria, Viale Saluzzo, Rotonda Tortona, Viale Piemonte **Comune di Rimini** : Viale Panzano, Viale Casalecchio **Comune di Riccione** : Via Coriano SP 31

RITORNO :

Chiusura al traffico con divieto di sosta dalle ore 09.00 alle ore 16.30 di Domenica 7 Maggio 2017:


Comune di Rimini :Via Casalecchio, Via Panzano , **Comune di Riccione:** Via Piemonte, Rotonda Tortona, Via Saluzzo, Viale Alessandria, Viale Aosta, Via Felice Carlo' Pullè, Via Luigi Angeloni , Via Gabriele D'Annunzio (corsia lato mare) **Comune di Rimini** : Via Principe di Piemonte, Rotonda Augusto ed Ernesta Tonini (Corsia Lato Mare), Viale Principe di Piemonte (Corsia Lato Mare) , Viale Padova, Via Guido Spadazzi, Viale Latina, Viale Regina Margherita (Corsia Lato Mare)

Chiusura al traffico con divieto di sosta dalle ore 3.00 alle ore 22.00 di Domenica 7 Maggio 2017:

Via Siracusa, Lungomare Giuseppe di Vittorio, Lungomare Augusto Murri, Piazza Marvelli, Lungomare Augusto Murri, Via Il Bidone, Via Amerigo Vespucci (lato mare da Piazza Marvelli a Via Beccadelli) , Via Beccadelli, Piazza Kennedy (Lato Nord) Lungomare Tintori da Piazza Kennedy, Rotonda Piazzale Fellini, Lungomare Tintori



CHALLENGE
RIMINI
wearetriathlon!



CORSA (4 giri da 5,100m)

Chiusura Strade dalle ore 03.00 alle ore 22.00 di Domenica 7 Maggio 2017: Lungomare Tintori, Largo Boscovich, Via Destra del Porto, Via Cristoforo Colombo, Rotonda Piazzale Fellini, Lungomare Tintori, Via Beccadelli, Via Giulietta Masina, Via Luci del Varietà, Viale Ramusio, Via Alfredo Cappellini (**Corsia Lato Grand Hotel**), Via Cristoforo Colombo, Via Destra del Porto, Via Destra del Porto da Viale Succi (**Corsia Lato Nord**), Ponte della Resistenza (**Corsia Lato Mare**), Via Sinistra del Porto (**Corsia Lato Sud fino alla fine**), Ponte della Resistenza (**Corsia Lato Mare**), Via Destra del Porto fino a Viale Succi (**Corsia Lato Nord**), Via Destra del Porto , Piazzale Boscovich , Lungomare Tintori, Viale Cristoforo Colombo



Alla Questura di Rimini
Al Comune di Rimini
Al Comune di Riccione
Alla Polizia Stradale di Rimini
Al Comando Carabinieri di Rimini
Alla Polizia Municipale di Rimini
Alla Provincia di Rimini

Oggetto : CHALLENGE RIMINI 2017 – Variazione Richiesta Autorizzazione allo Svolgimento

In relazione alla richiesta di autorizzazione del 15 Gennaio 2017 u.s., alla successiva variazione del 24/02/2017 ed alla riunione di servizio svoltasi in data 05/04/2017 io sottoscritto, Alessandro Alessandri nato a Rimini il 27 aprile 1970 e residente a Rimini in via Flaminia Conca 37 Cod. Fiscale LSSLSN70D27H294N in qualità di Presidente dell'ASD TRIATHLON DUATHLON RIMINI sono a formulare le seguenti variazioni (sottolineate) ai percorsi ciclistici della Manifestazione:

SABATO 6 MAGGIO 2017

CICLISMO : Chiusura al traffico con divieto di sosta dalle ore 03.00 alle ore 20.00 : Circuito sviluppato sulle seguenti strade : Lungomare Tintori, Piazzale Boscovich, Via Destra del Porto, Via Cristoforo Colombo, Rotonda Piazzale Fellini, Lungomare Tintori fino a Piazza Kennedy (lato Nord), Via Beccadelli, Viale Amerigo Vespucci (Corsia Lato Mare da Via Beccadelli a Piazza Marvelli), Via Il Bidone, Lungomare Murri, Piazza Marvelli, Lungomare Di Vittorio, Piazzale Gondar

DOMENICA 7 MAGGIO 2017

CICLISMO : Circuito di complessivi 93 km da percorrersi un'unica volta e sviluppato sulle strade allegate di pertinenza sia della Provincia di Rimini che delle Provincia di Pesaro, secondo quanto segue:

ANDATA

Chiusura al traffico con divieto di sosta dalle ore 03.00 alle ore 22.00 di Domenica 7 Maggio 2017:
Comune di Rimini : Lungomare Tintori, Largo Boscovich, Via Destra del Porto, Via Cristoforo Colombo, Rotonda Piazzale Fellini, Lungomare Tintori fino a Piazza Kennedy (Lato Nord), Via Beccadelli, Viale Amerigo Vespucci (Corsia Lato Mare da Via Beccadelli a Piazza Marvelli), Via Il Bidone Lungomare Augusto Murri, Piazza Marvelli, Lungomare Augusto Murri, Lungomare Giuseppe di Vittorio, Viale Siracusa

Chiusura al traffico con divieto di sosta dalle ore 09.00 alle ore 16.30 di Domenica 7 Maggio 2017:

Comune di Rimini : Viale Regina Margherita (*Corsia Lato Mare*), Viale Latina, Lungomare Spadazzi, Viale Padova, Viale Principe di Piemonte (*Corsia Lato Mare*), Rotonda Augusto ed Ernesta Tonini (*Corsia Lato Mare*), Viale Principe di Piemonte **Comune di Riccione :** Viale Gabriele D'Annunzio (corsia lato mare), Viale Luigi Angeloni, Viale Felice Carlo Pullè, Viale Aosta, Viale Alessandria, Viale Saluzzo, Rotonda Tortona, Viale Piemonte **Comune di Rimini :** Viale Panzano, Viale Casalecchio **Comune di Riccione :** Via Coriano SP 31

RITORNO :

Chiusura al traffico con divieto di sosta dalle ore 09.00 alle ore 16.30 di Domenica 7 Maggio 2017:

Comune di Rimini : Via Casalecchio, Via Panzano , **Comune di Riccione:** Via Piemonte, Rotonda Tortona, Via Saluzzo, Viale Alessandria, Viale Aosta, Via Felice Carlo' Pullè, Via Luigi Angeloni , Via Gabriele D'Annunzio (corsia lato mare) **Comune di Rimini :** Via Principe di Piemonte, Rotonda Augusto ed Ernesta Tonini (*Corsia Lato Mare*), Viale Principe di Piemonte (*Corsia Lato Mare*), Viale Padova, Via Guido Spadazzi, Viale Latina, Viale Regina Margherita (*Corsia Lato Mare*)

Chiusura al traffico con divieto di sosta dalle ore 3.00 alle ore 22.00 di Domenica 7 Maggio 2017:

Via Siracusa, Lungomare Giuseppe di Vittorio, Lungomare Augusto Murri, Piazza Marvelli, Lungomare Augusto Murri, Via Il Bidone, Via Amerigo Vespucci (lato mare da Piazza Marvelli a Via Beccadelli) , Via Beccadelli, Piazza Kennedy (Lato Nord) Lungomare Tintori da Piazza Kennedy, Rotonda Piazzale Fellini, Lungomare Tintori

CORSA (4 giri da 5,100m)

Chiusura Strade dalle ore 03.00 alle ore 22.00 di Domenica 7 Maggio 2017: Lungomare Tintori, Largo Boscovich, Via Destra del Porto, Via Cristoforo Colombo, Rotonda Piazzale Fellini, Lungomare Tintori, Via Beccadelli, Via Giulietta Masina, Via Luci del Varietà, Viale Ramusio, Via Alfredo Cappellini (*Corsia Lato Grand Hotel*), Via Cristoforo Colombo, Via Destra del Porto, Via Destra del Porto da Viale Succi (*Corsia Lato Nord*), Ponte della Resistenza (*Corsia Lato Mare*), Via Sinistra del Porto (Corsia Lato Sud fino alla fine), Ponte della Resistenza (*Corsia Lato Mare*), Via Destra del Porto fino a Viale Succi (*Corsia Lato Nord*), Via Destra del Porto , Piazzale Boscovich , Lungomare Tintori, Viale Cristoforo Colombo

Fermo il resto.

Rimaniamo a disposizione per ulteriori chiarimenti ed in attesa delle relative autorizzazioni.
Cordiali saluti.

Allegati :

- Stradario Particolareggiato del Percorso Ciclistico
- Descrizione Percorso Sprint Aggiornata
- Descrizione Percorso Half Distance Aggiornata

Rimini, 18/04/2017

TRIATHLON DUATHLON RIMINI
Assoc. Sport. DII.
Via Marecchiese 152 - 47923 RIMINI
c/o STUDIO FRATERNALI
Partita IVA: 02 509 930 406

TRIATHLON DUATHLON RIMINI ASD
Il Presidente Alessandro Alessandri





Comune di Rimini 417
 N. 0095930 26/04/2017
 Tit: 003 E



**DESCRIZIONE PERCORSI CHALLENGE RIMINI 2017 – HALF DISTANCE –
 DOMENICA 7 Maggio 2017 – Provincia di Rimini**

NUOTO : Percorso a Trapezio con partenza dalla Spiaggia Libera in senso orario ed uscita dal Bagno n.8.

CICLISMO : Circuito di complessivi 93 km da percorrersi un'unica volta e sviluppato sulle strade allegate di pertinenza sia della Provincia di Rimini che delle Provincia di Pesaro, secondo quanto segue:

ANDATA

Chiusura al traffico con divieto di sosta dalle ore 03.00 alle ore 22.00 di Domenica 7 Maggio 2017:

Comune di Rimini : Lungomare Tintori, Largo Boscovich, Via Destra del Porto, Via Cristoforo Colombo, Rotonda Piazzale Fellini, Lungomare Tintori fino a Piazza Kennedy (Lato Nord), Viale Amerigo Vespucci (Corsia Lato Mare da Piazza Kennedy lato nord a Piazza Marvelli), Via Il Bidone, Lungomare Augusto Murri, Piazza Marvelli, Lungomare Augusto Murri, Lungomare Giuseppe di Vittorio, Viale Siracusa

Chiusura al traffico con divieto di sosta dalle ore 09.00 alle ore 16.30 di Domenica 7 Maggio 2017:

Comune di Rimini : Viale Regina Margherita (Corsia Lato Mare), Viale Latina, Lungomare Spadazzi, Viale Padova, Viale Principe di Piemonte (Corsia Lato Mare) , Rotonda Augusto ed Ernesta Tonini (Corsia Lato Mare), Viale Principe di Piemonte **Comune di Riccione** : Viale Gabriele D'Annunzio (corsia lato mare), Viale Luigi Angeloni, Viale Felice Carlo Pullè, Viale Aosta, Viale Alessandria, Viale Saluzzo, Rotonda Tortona, Viale Piemonte **Comune di Rimini** : Viale Panzano, Viale Casalecchio **Comune di Riccione** : Via Coriano SP 31

RITORNO :

Chiusura al traffico con divieto di sosta dalle ore 09.00 alle ore 16.30 di Domenica 7 Maggio 2017:

Comune di Rimini :Via Casalecchio, Via Panzano , **Comune di Riccione:** Via Piemonte, Rotonda Tortona, Via Saluzzo, Viale Alessandria, Viale Aosta, Via Felice Carlo' Pullè, Via Luigi Angeloni , Viale Gabriele D'Annunzio (corsia lato mare) **Comune di Rimini** : Via Principe di Piemonte, Rotonda Augusto ed Ernesta Tonini (Corsia Lato Mare), Viale Principe di Piemonte (Corsia Lato Mare) , Viale Padova, Via Guido Spadazzi, Viale Latina, Viale Regina Margherita (Corsia Lato Mare)

Chiusura al traffico con divieto di sosta dalle ore 3.00 alle ore 22.00 di Domenica 7 Maggio 2017:

Via Siracusa, Lungomare Giuseppe di Vittorio, Lungomare Augusto Murri, Piazza Marvelli, Lungomare Augusto Murri, Via Il Bidone, Via Amerigo Vespucci (lato mare da Piazza Marvelli a Piazza Kennedy lato nord), Piazza Kennedy (Lato Nord) Lungomare Tintori, Rotonda Piazzale Fellini, Lungomare Tintori





CHALLENGE
RIMINI
wearetriathlon!

CORSA (4 giri da 5,100m)

Chiusura Strade dalle ore 03.00 alle ore 22.00 di Domenica 7 Maggio 2017: Lungomare Tintori, Largo Boscovich, Via Destra del Porto, Via Cristoforo Colombo, Rotonda Piazzale Fellini, Lungomare Tintori, Via Beccadelli, Via Giulietta Masina, Via Luci del Varietà, Viale Ramusio, Via Alfredo Cappellini (**Corsia Lato Grand Hotel**), Via Cristoforo Colombo, Via Destra del Porto, Via Destra del Porto da Viale Succi (**Corsia Lato Nord**), Ponte della Resistenza (**Corsia Lato Mare**), Via Sinistra del Porto (**Corsia Lato Sud fino alla fine**), Ponte della Resistenza (**Corsia Lato Mare**), Via Destra del Porto fino a Viale Succi (**Corsia Lato Nord**), Via Destra del Porto , Piazzale Boscovich , Lungomare Tintori, Viale Cristoforo Colombo

